

50 meter

# SEX2

ORE41 (Gammel)



UNIVERSITETET I BERGEN  
Geofysisk Institutt  
Mare Cognitum

Prosjekt:

Lokalitet: Svinøy Rigg SEX2 april 1997

Posisjon:

N63 06.307 E003 39.827

Ekkodyp:

992 meter

Første måling:

år mnd. dag kl.GMT  
97 04 02 10:00

I måleposisjon:

97 04 06 17:43

Ut av måleposisjon:

Siste måling:

Kommentar:

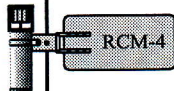
Utsetting

sign

Opptaking

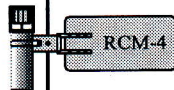
sign

Wire 6mm 50 m



Inst. nr.: 6196  
Inst. dyp: 100 meter


Wire 6mm 199 m



Inst. nr.: 7709  
Inst. dyp: 300 meter

Wire 6mm 645 m

Wire 8mm 30m

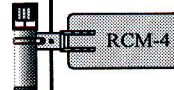


Glasskuler

Kjetting 3m

*Batter; Feil*

Wire 8mm 1m



Inst. nr.: ~~3160~~  
Inst. dyp: 980 meter

Wire 8mm 4m



Inst. nr.: AR661 Nr.: 410  
koder: Int. 2419  
Rel. 2410

Wire 8mm 15m



Anker

700kg

Bunn dyp 1000 meter

ORE41 U-bøye oppdrift 430kg  
4 Glasskuler oppdrift 100kg

3 inst. RCM-7 17kg pr. inst.  
1 Akustisk utløser 25kg.

Wire 6mm 894m (0.11kg pr.m)  
Wire 8mm 50m (0.17kg pr.m)

Kjetting 3 meter  
Ankervekt